Nr ID : **GD-13.6640.6670.2024**

MAPA DO CELÓW PROJEKTOWYCH SKALA 1:500
Powiat: M. Kraków J.ew.: 126105_9 – Śródmieście Obręb: 0014 – S-14, 0003 – S-3 J.ew.: 126104_9 – Podgórze Obręb: 0011 – P-11, 0012 – P-12, 0010 – P-10
Układ współrzędnych. : "2000(21)" Układ wysokości : PL-EVRF2007-NH
Data opracowania : 12.08.2024

Poświadczam, że niniejszy dokument został opracowany w wyniku prac geodezyjnych i kartograficznych, których rezultaty zawiera operat techniczny pozytywnie zweryfikowany. Jednocześnie informuję, że jestem świadomy odpowiedzialności karnej za złożenie fałszywego oświadczenia.	
Identyfikator zgłoszenia prac geodezyjnych	GD-13.6640.6670.2024
Organ służby geodezyjnej, który otrzymał zgłoszenie	Prezydent Miasta Krakowa
Wykonawca prac geodezyjnych	Piotr Wróbel Usługi Geodezyjne GEO-MAP
Nr oraz data sporządzenia dokumentu zawierającego wynik pozytywnej weryfikacji	Protokół Weryfikacji Nr GD-13.6640.6670.2024_1_p2 z dn. 28.08.2024r.
Imię i nazwisko oraz nr uprawnień zawodowych kierownika prac	Piotr Wróbel Nr uprawnień 21754

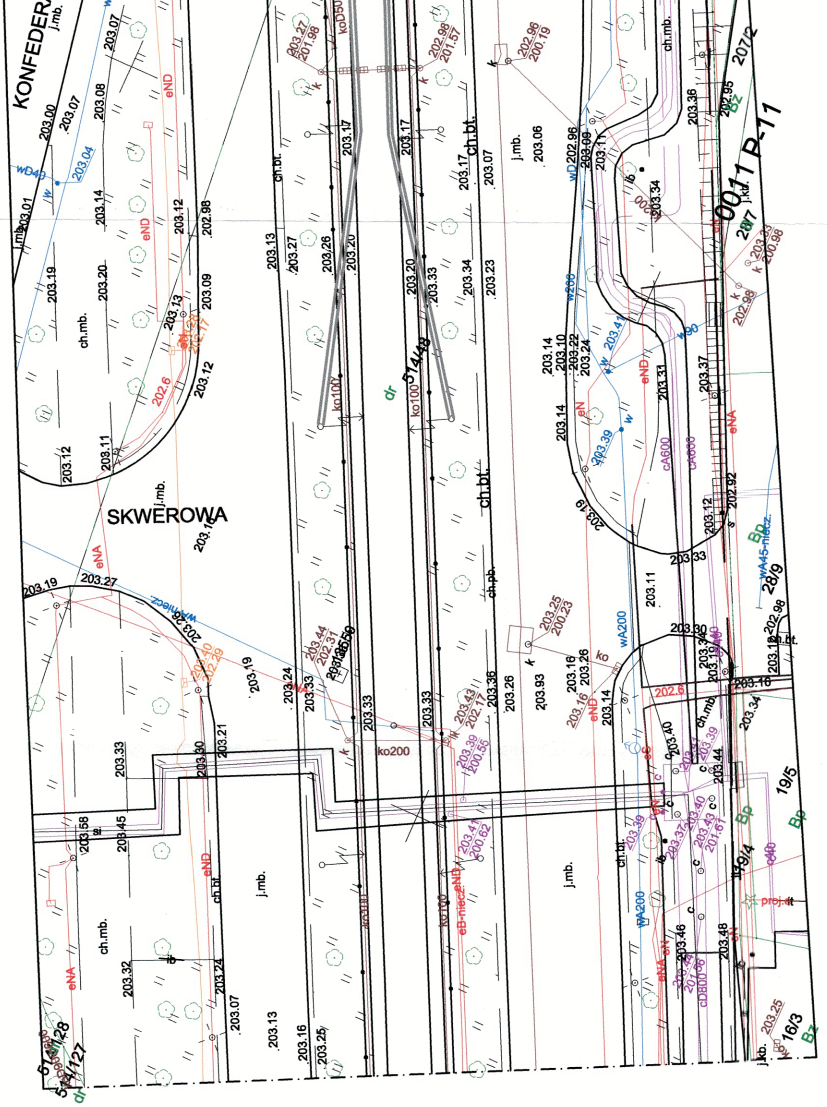
KONFEDER
SKWEROWA
0011 P-11
ch.mb.
j.mb.
ch.bt.
ch.pb.
j.kb.
514/48
514/128
514/127
19/4
19/5
16/3
28/9
207/2
28/7
ko100
ko200
koD50
wA200
cA600
cD800
eNA
eND
eN
wD40
wA45-niecz.
eB-niecz.
Bp
Bz
dr

Nr ID : **GD-13.6640.10389.2024**

MAPA DO CELÓW PROJEKTOWYCH
SKALA 1:500 Powiat: M. Kraków J.ew.: 126105_9 – Śródmieście Obręb: 0014 – S-14, 0003 – S-3 J.ew.: 126104_9 – Podgórze Obręb: 0011 – P-11, 0012 – P-12, 0010 – P-10
Układ współrzędnych. : "2000(21)" Układ wysokości : PL-EVRF2007-NH
Data opracowania : 19.12.2024

Poświadczam, że niniejszy dokument został opracowany w wyniku prac geodezyjnych i kartograficznych, których rezultaty zawiera operat techniczny pozytywnie zweryfikowany. Jednocześnie informuję, że jestem świadomy odpowiedzialności karnej za złożenie fałszywego oświadczenia.	
Identyfikator zgłoszenia prac geodezyjnych	GD.13.6640.10389.2024
Organ służby geodezyjnej, który otrzymał zgłoszenie	Prezydent Miasta Krakowa
Wykonawca prac geodezyjnych	Przedsiębiorstwo Inżynieryjne IMB Podbeskidzie
Nr oraz data sporządzenia dokumentu zawierającego wynik pozytywnej weryfikacji	Protokół Weryfikacji nr.: GD-13.6640.10389.2024_1_p2 z dnia 19 grudnia 2024 roku
Imię i nazwisko oraz nr uprawnień zawodowych kierownika prac	inż. Marcin Zieliński Nr uprawnień 19660

Legenda:

–·–·– zakres aktualizacji

Niniejsza mapa została wykonana bez ustalenia obciążeń dotyczących służebności gruntowych.

Nie wyklucza się istnienia w terenie innych nie wykazanych na niniejszej mapie urządzeń podziemnych, które nie były zgłoszone do inwentaryzacji lub o których brak jest informacji w instytucjach branżowych

Nr ID : **GD-13.6640.5157.2024**

MAPA DO CELÓW PROJEKTOWYCH

SKALA 1:500

Powiat: M. Kraków
J.ew.: 126105_9 - Śródmieście
Obręb: 0014 - S-14, 0003 - S-3
J.ew.: 126104_9 - Podgórze
Obręb: 0011 - P-11, 0012 - P-12, 0010 - P-10

Układ współrzędnych : "2000(21)"
Układ wysokości : **PL-EVRF2007-NH**

Data opracowania : 26.06.2024

Poświadczam, że niniejszy dokument został opracowany w wyniku prac geodezyjnych i kartograficznych, których rezultaty zawiera operat techniczny pozytywnie zweryfikowany. Jednocześnie informuję, że jestem świadomy odpowiedzialności karnej za złożenie fałszywego oświadczenia.

Identyfikator zgłoszenia prac geodezyjnych	GD-13.6640.5157.2024
Organ służby geodezyjnej, który otrzymał zgłoszenie	Prezydent Miasta Krakowa
Wykonawca prac geodezyjnych	Piotr Wróbel Usługi Geodezyjne GEO-MAP
Nr oraz data sporządzenia dokumentu zawierającego wynik pozytywnej weryfikacji	Protokół Weryfikacji Nr GD-13.6640.5157.2024_1_p1 z dn. 15.07.2024r.
Imię i nazwisko oraz nr uprawnień zawodowych kierownika prac	Piotr Wróbel Nr uprawnień 21754

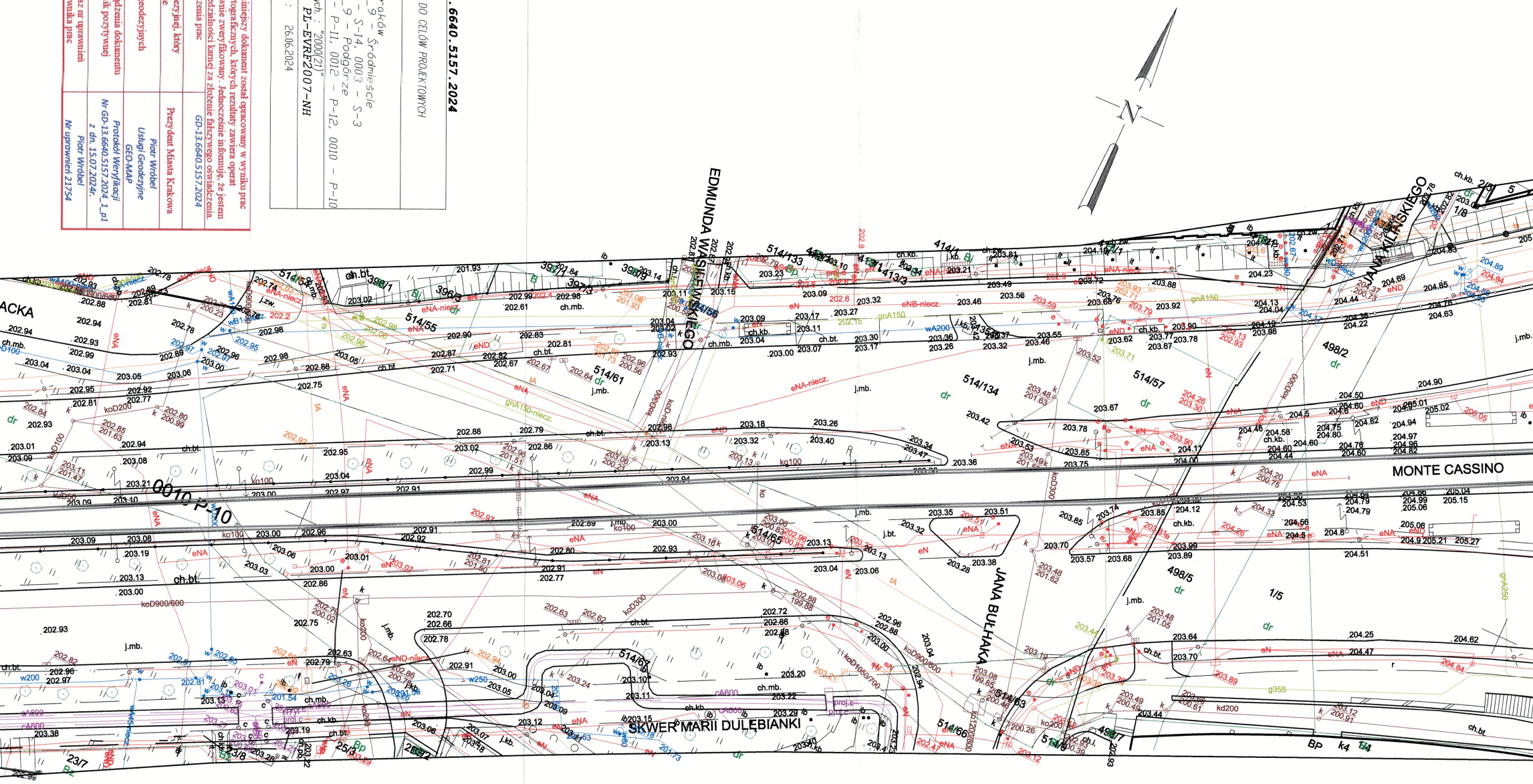
N
ACKA
EDMUNDA WASILEWSKIEGO
JANA KILIŃSKIEGO
MONTE CASSINO
JANA BUŁHAKA
SKWER MARII DULĘBIANKI
0010 P-10
514/54
514/55
514/61
514/133
514/134
514/57
514/65
514/67
514/63
514/66
514/56
396/1
396/3
397/1
397/3
398/3
414/1
413/3
498/2
498/5
498/7
1/5
1/8
23/7
25/3
ch.bt.
ch.kb.
ch.mb.
j.mb.
j.bt.
j.kb.
dr
Bp
BP
k4
ko100
ko200
koD100
koD200
koD300
koD900/600
kD1200/800
kd200
gnA150
gnA250
gnA150-niecz.
g355
cA600
wA200
w200
w250
eNA
eND
eNA-niecz.
eNB-niecz.
eN
tA
proj.c
MONTE CASSINO
203.00
202.93
204.90
205.04

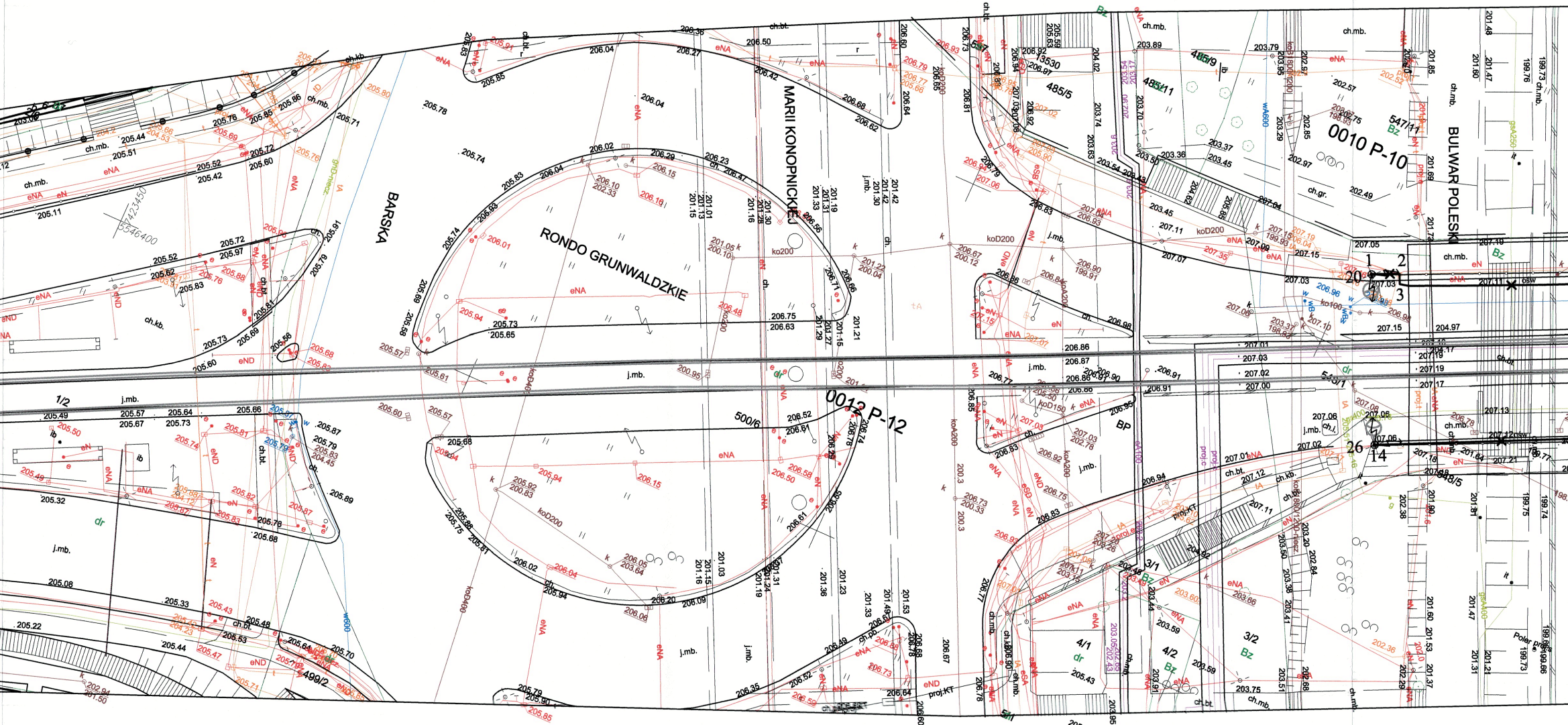
BARSKA
RONDO GRUNWALDZKIE
MARII KONOPNICKIEJ
BULWAR POLESKI
0010 P-10
0012 P-12
500/6
499/2
1/2
485/5
485/11
485/9
547/11
543/1
13530
3/1
3/2
4/1
4/2
BP
Bz
dr
j.mb.
ch.mb.
ch.kb.
ch.bt.
ch.gr.
ko200
koD200
eNA
eND
eN
wA600
5546400
7423450

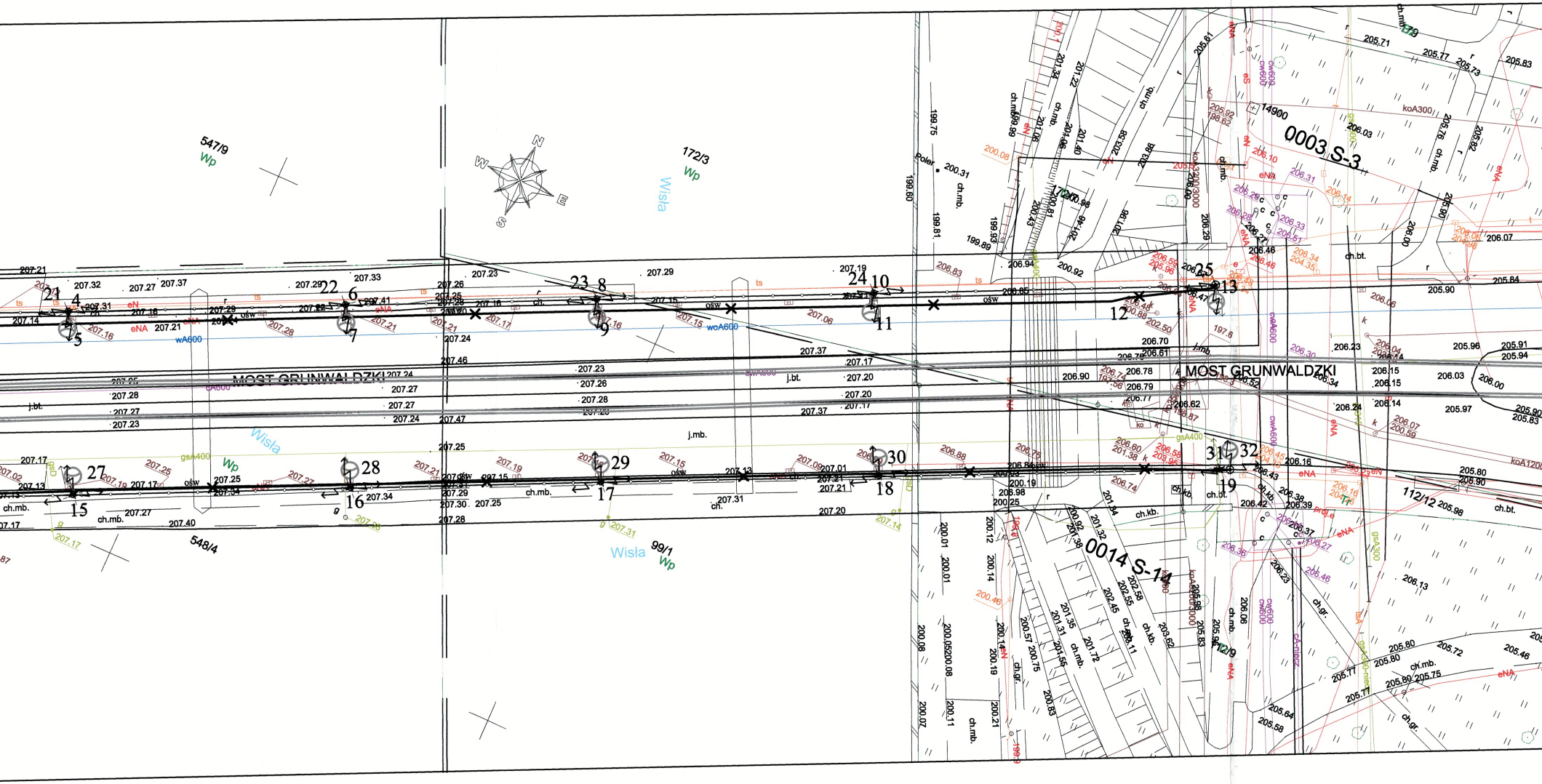
547/9
Wp
172/3
Wp
Wisła
N
E
S
W
MOST GRUNWALDZKI
MOST GRUNWALDZKI
0003 S-3
0014 S-14
14900
112/12
548/4
99/1
Wp
Wisła
Wp
Poler
ch.mb.
ch.bt.
ch.gr.
ch.kb.
j.mb.
j.bt.
wA600
woA600
gsA400
koA300
koA1200
eNA
ośw
ts
21 4 5 22 6 7 23 8 9 24 10 11 12 25 13
27 15 28 16 29 17 30 18 31 32 19

PREZYDENT MIASTA KRAKOWA

Na podstawie ustawy z dnia 17 maja 1989 r. Prawo geodezyjne i kartograficzne dokumentacja w zakresie:

sieć elektroenergetyczna oświetleniowa z lokaliz. słupów, słupy trakcyjne od } 1 do } 32

była przedmiotem narady koordynacyjnej zakończonej w dniu 08 STY. 2025

przeprowadzonej drogą elektroniczną. Rezultaty oraz stanowiska ... narady koordynacyjnej zawarto w protokole nr: GD-17.6630.2175.2024

Kraków, dnia 08 STY. 2025

Przewodniczący narady koordynacyjnej z up. PREZYDENTA MIASTA

Beata [illegible] w Wydziale [illegible]

inż. Jarosław Wawrzacz
Uprawnienia do projektowania bez ograniczeń nr 655/01 wydane przez W.Ś. w Katowicach
w specjalności: konstrukcyjno-budowlanej

ZA ZGODNOŚĆ
Z ORYGINAŁEM

dnia 20.12.2024

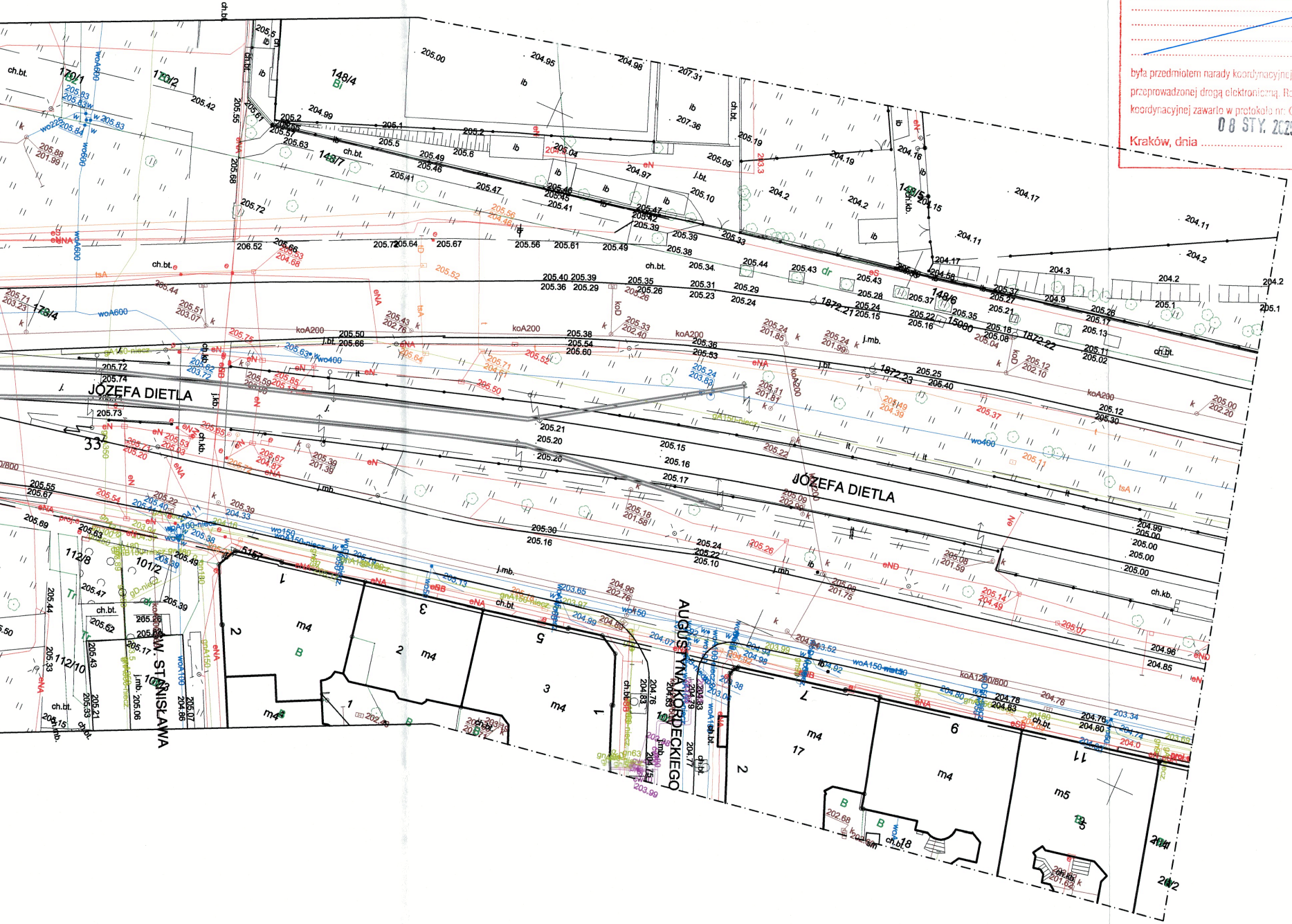

JÓZEFA DIETLA
JÓZEFA DIETLA
AUGUSTYNA KORDECKIEGO
ŚW. STANISŁAWA
148/4
148/7
148/6
170/1
170/2
173/4
112/8
101/2
112/10
33

LEGENDA:

●↯	wymiana słupa trakcyjno oświetleniowego w gruncie
●↯	wymiana słupa trakcyjno oświetleniowego na moście
↯	zawieszenia lin i przewodów trakcyjnych na słupach trakcyjno-oświetleniowych
ośw —✕—	wymiana kabla oświetleniowego
═	sieć trakcyjna jezdna
1-19	przebudowa/wymiana kabla oświetleniowego ZDMK
20-32	przebudowa/wymiana słupów trakcyjno-oświetleniowych wraz zawiesiami, przewieszkami i przewodami związanymi z trakcja tramwajową

2 7 GRU. 2024

Inwestor:	**GMINA MIEJSKA KRAKÓW** Jednostka organizacyjna: **ZARZĄD DRÓG MIASTA KRAKÓW** pl. Wszystkich Świętych 3-4, 31-004 Kraków Zarząd Dróg Miasta Krakowa		
Jednostka projektowa:	**Firma Usług Projektowych Roman Rogowski** ul. Jodłowa 34, 43-430 Skoczów tel./fax: (33) 4791888 e-mail: fup@fup.wizjanet.pl		
Stadium: PROJEKT ZAGOSPODAROWANIA TERENU		Umowa nr: 298/U/ZDMK/2024	Data: 2024-09
Nazwa inwestycji: Opracowanie projektu remontu mostu przez rzekę Wisłę w ciągu ul. Dietla (Most Grunwaldzki)			
Obiekt: Most Grunwaldzki			

Funkcja:	Imię i nazwisko	Specjalność i nr uprawnień	Podpis
Projektant:	mgr inż. Paweł Szewczyk	upr. do proj. bez ograniczeń w specjalności instalacyjnej nr MAP/0282/POOE/09	
Projektant:	inż. Jarosław Wawrzacz	upr. proj. nr 655/01 w spec. konstrukcyjno-budowlanej	

Tytuł rysunku:	Skala:	Nr rys.:
Remont sieci trakcyjnej oraz oświetlenia drogowego	1:500	1